

MODULARIO  
F. rig. rend. 481

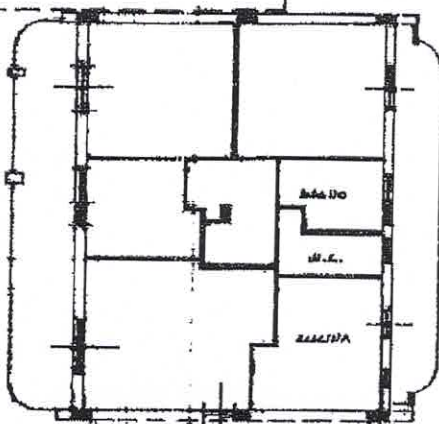




MINISTERO DELLE FINANZE  
DIREZIONE GENERALE DEL CATASTO E DEI SS.TT.EE.  
**CATASTO EDILIZIO URBANO** (RDL 13-4-1939, n. 852)

MOD. BM (CEL)

LIRE  
500

Planimetria di u.i.u. in Comune di MONTEPRANDONE via DELLA LIBERAZIONE civ. ....



PIANO SECONDO h = 2.70

ORIENTAMENTO



SCALA DI 1:200

Dichiarazione di N.C.   
Denuncia di variazione

Completata dal GEOMETRA  
GIÒBBI MAURIZIO  
(Titolo, cognome e nome)  
Iscritto all'albo dei Geom.

RISERVATO ALL'UFFICIO



10 FEB. 1995

BCC 109

Ultima planimetria certificata catastale

F. 26  
Data presentazione: 10/02/1995 - Data: 04/10/2022 - n. T179345 - Richiedente: NRENDR60R08A462P  
n. 824 sub. 28  
Totale schede: 1 - Formato di acquisizione: A4 (210x297) - Formato stampato: A4 (210x297)

Catasto dei fabbricati - Situazione al 10/10/2022 - Comune di MONTEPRANDONE (591) -

MODULARIO  
F. fig. rend. 487



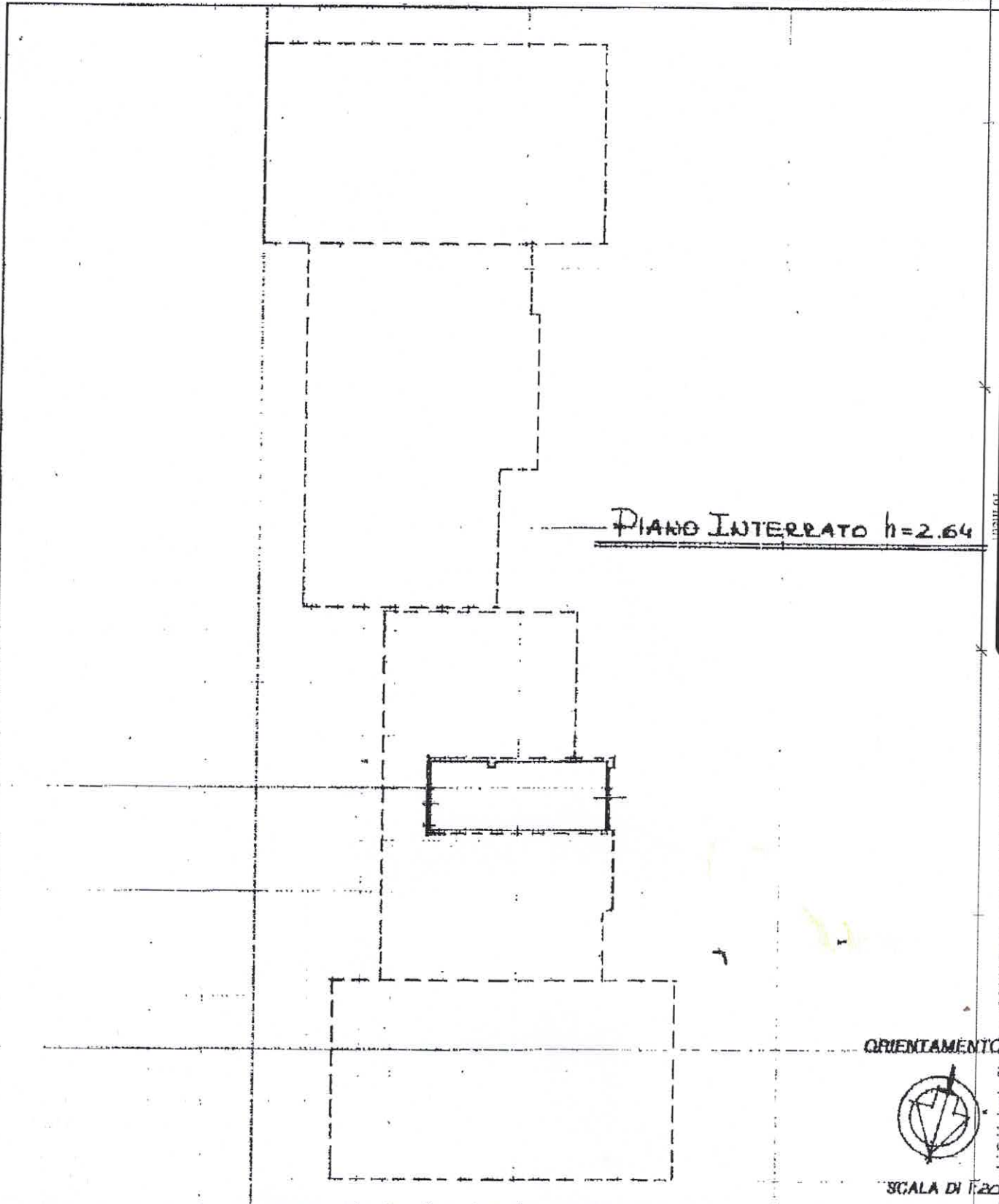
MINISTERO DELLE FINANZE  
DIREZIONE GENERALE DEL CATASTO E DEI SS.TT.EE.

MOD. EM (CEI)

**CATASTO EDILIZIO URBANO** (RDL 13-4-1939, n. 652)


LIRE  
500

Planimetria di u.i.u. in Comune di MONTEPRANDONE via DELLA LIBERAZIONE civ. ....



PIANO INTERRATO h=2.64

ORIENTAMENTO



SCALA DI 1:200

Catasto dei Fabbricati - Situazione al 04/10/2022 - Comune di MONTEPRANDONE(F591) - ALTA SPIGA A TIRISSA AZIONE - 4710 - Code. D. 01000001

Ultima planimetria in fatti  Dichiarazione di N.C.   
Denuncia di variazione   
Data presentazione: 10/02/1995 - Data: 04/10/2022 - n. T179350 - Richiedente: NRENDR60R08A462P  
F. 26

Compilata dal GEOMETRA  
(Titolo, cognome e nome)  
GIOSBI MAURIZIO  
F. 26  
della provincia di ASCOLI P.

RISERVATO ALL'UFFICIO  
10 FEB. 1995

